

**Мониторинг результатов диагностического тестирования
2019-2021 гг.**

Дисциплина «География»

**среднее общее образование
(на базе 11 классов)**

Содержание

Для обновления содержания нажмите на слове здесь правой кнопкой мыши и выберите пункт меню "Обновить поле"

1. Количественные показатели участия в диагностическом тестировании студентов ОО «Удмуртский государственный университет»

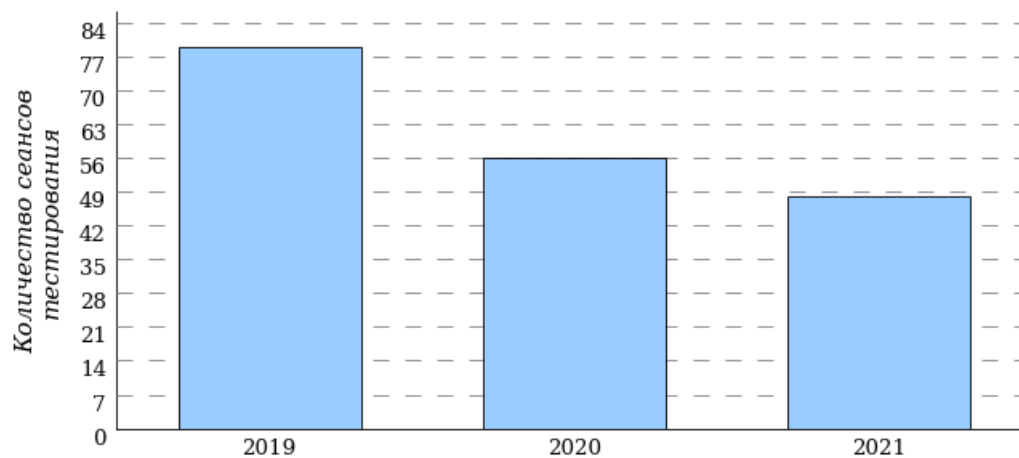
Сводная таблица участия ОО в диагностическом тестировании

№	Дисциплина	Количество сеансов тестирования		
		2019 г.	2020 г.	2021 г.
1	Английский язык	115	92	71
2	Биология	219	156	112
3	География	79	56	48
4	Информатика	182	68	29
5	История	289	177	195
6	Математика	566	207	185
7	Обществознание	66	37	25
8	Русский язык	466	399	515
9	Физика	199	52	64
10	Химия	83	161	123
	Всего	2264	1405	1367

2. Результаты диагностического тестирования по дисциплине «География»

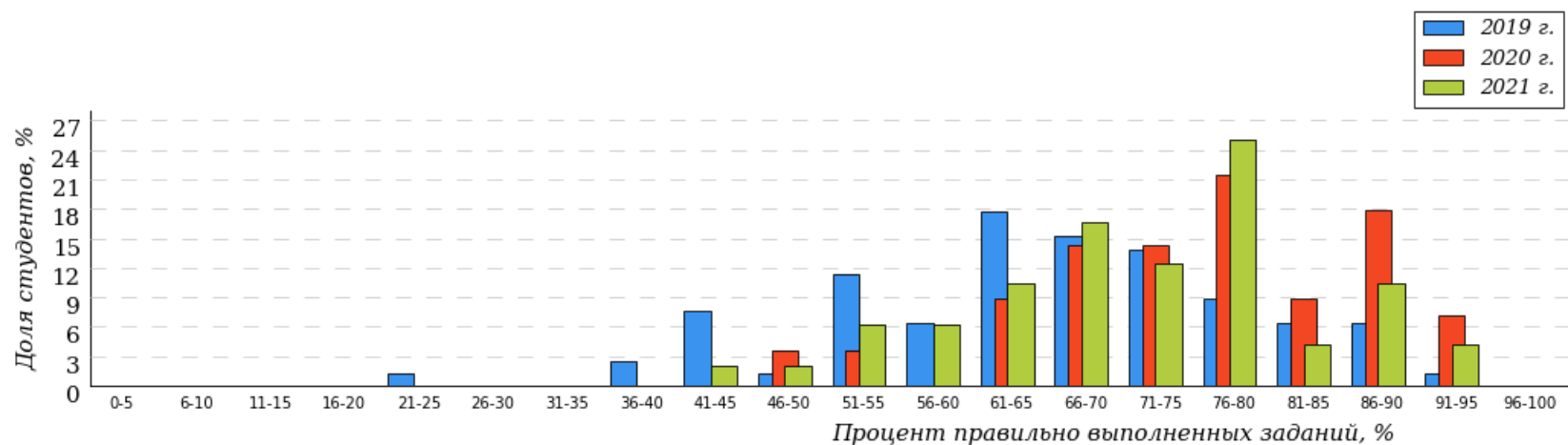
2.1. Количественные показатели участия в диагностическом тестировании студентов ОО по дисциплине «География»

Динамика количества сеансов тестирования студентов ОО по дисциплине «География»



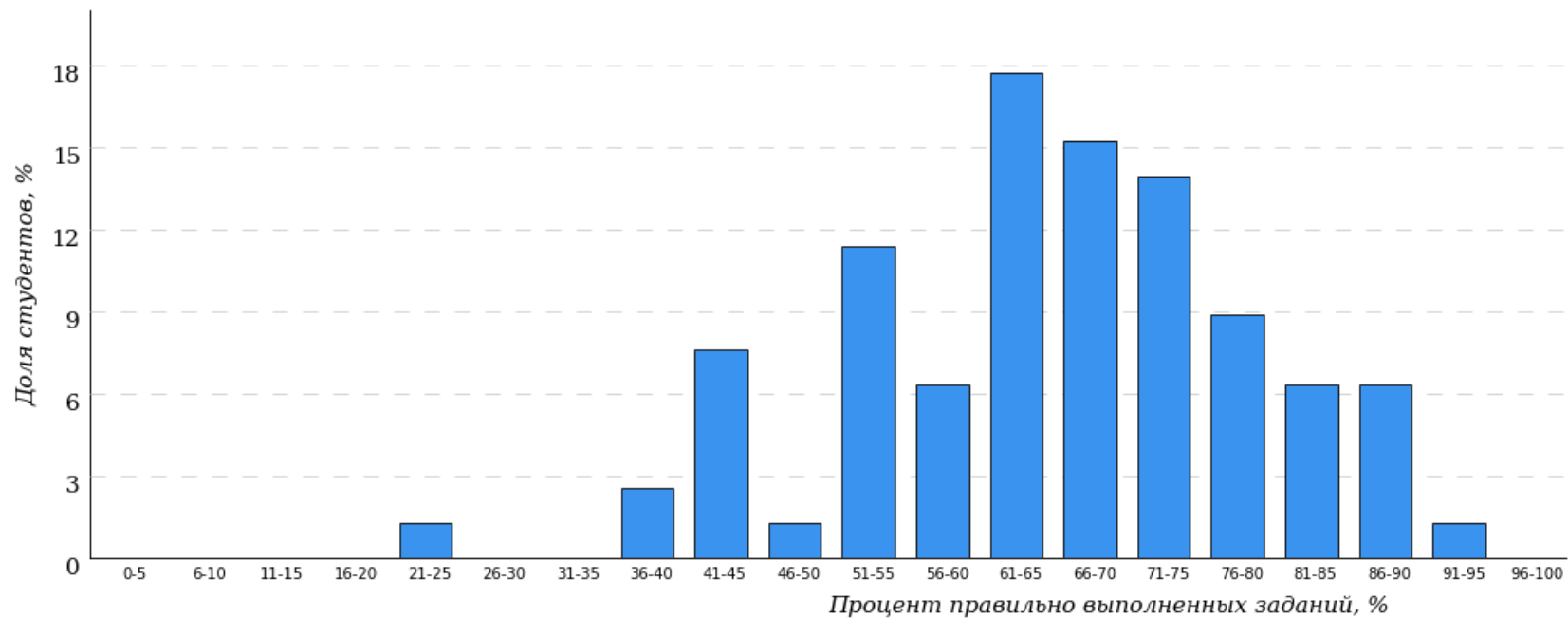
2.2. Мониторинг результатов диагностического тестирования по дисциплине «География»

Распределение результатов диагностического тестирования Дисциплина «География»

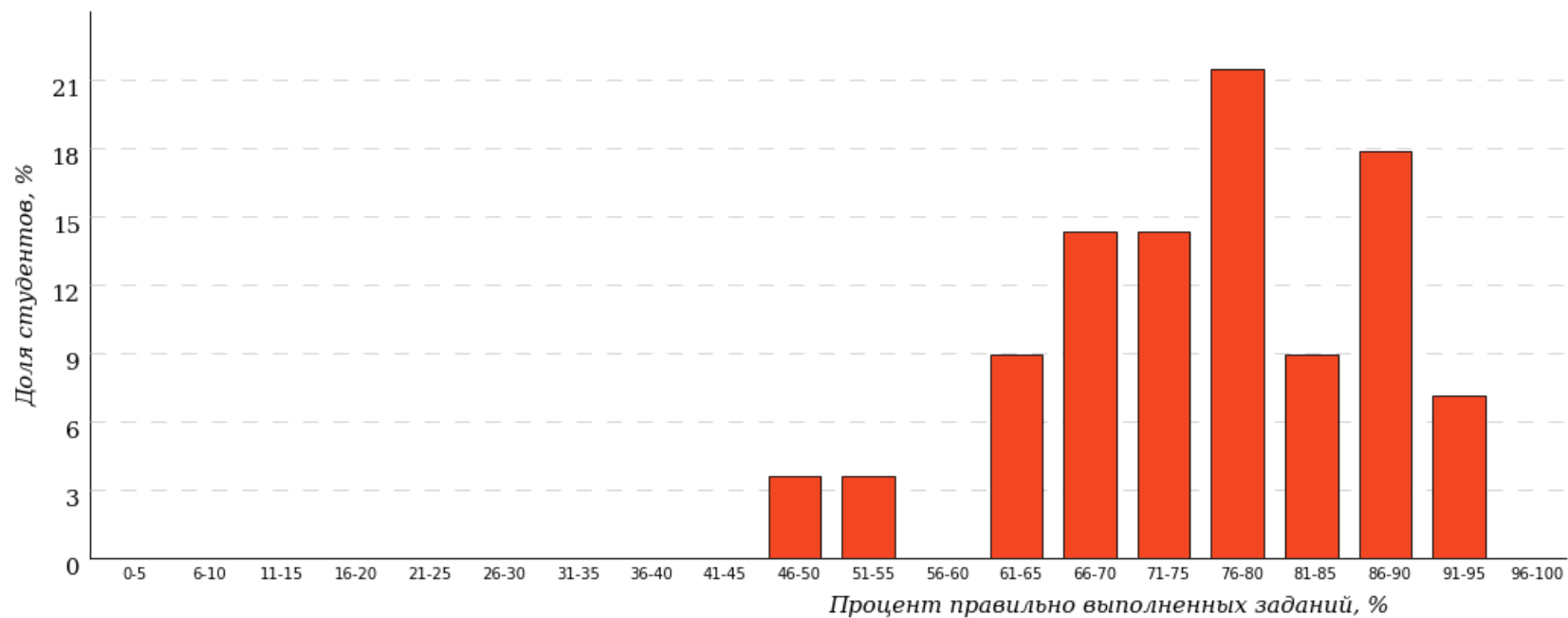


Диапазон правильно выполненных заданий	Доля студентов		
	2019 г.	2020 г.	2021 г.
[80%-100%]	19%	45%	33%
[60%-80%)	51%	48%	50%
[40%-60%)	27%	7%	17%
[0%-40%)	3%	0%	0%
Всего	100%	100%	100%

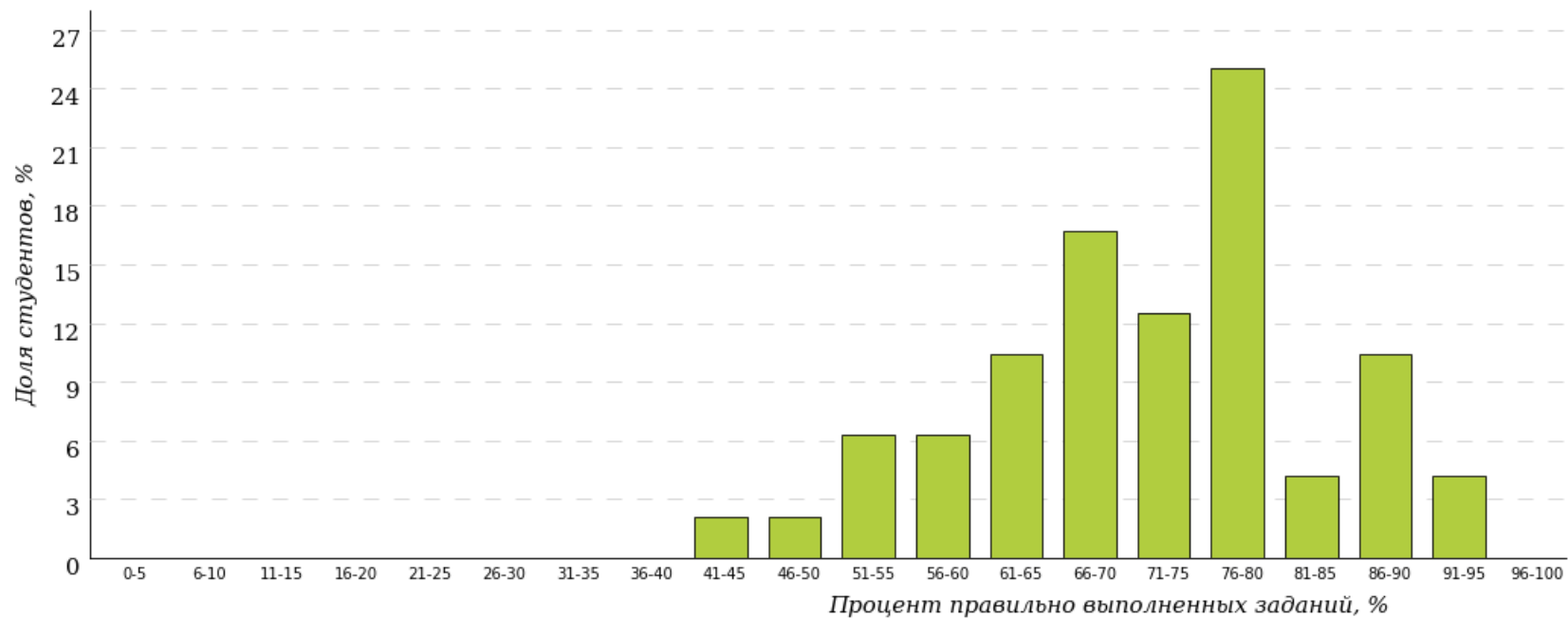
**Гистограмма распределения результатов диагностического тестирования
Дисциплина «География»
2019 год**



**Гистограмма распределения результатов диагностического тестирования
Дисциплина «География»
2020 год**



**Гистограмма распределения результатов диагностического тестирования
Дисциплина «География»
2021 год**



2.3. Содержание измерительных материалов диагностического тестирования в 2019-2021 гг. по дисциплине «География»

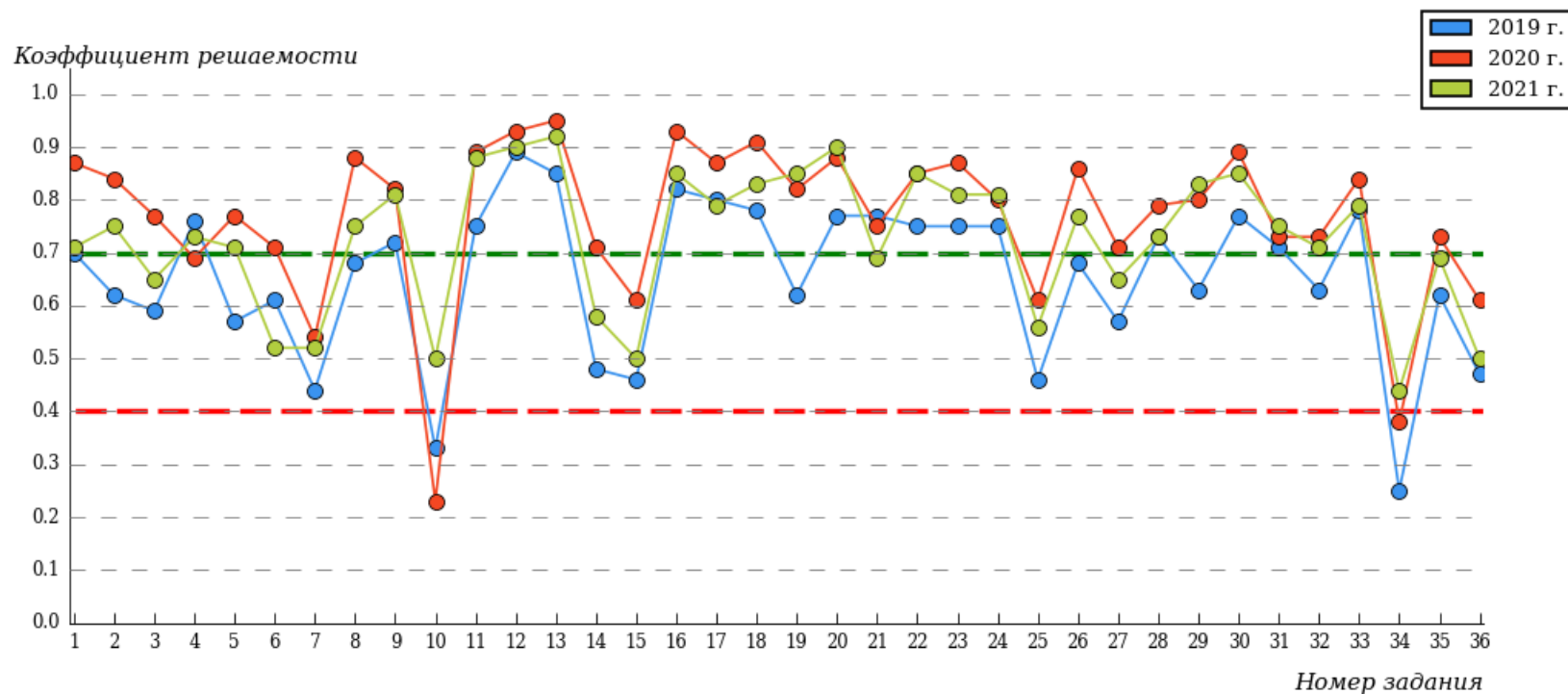
Структура измерительных материалов по дисциплине «География» 2019-2021 гг.

№ п/п	Наименование темы
1	География как наука. Источники географической информации
2	Географические карты
3	Выдающиеся географические открытия и путешествия
4	Земля как планета Солнечной системы
5	Этапы геологической истории земной коры
6	Литосфера и рельеф Земли
7	Атмосфера и климат Земли
8	Гидросфера
9	Биосфера
10	Географическая оболочка Земли
11	Особенности природы материков и океанов
12	Географические особенности размещения населения мира
13	Демографические процессы
14	География религий мира
15	Урбанизация как всемирный процесс
16	Регионы и страны мира
17	География мирового хозяйства
18	Природопользование и геоэкология
19	Географическое положение России
20	Общая характеристика территории России
21	Россия в современном мире
22	Рельеф, геологическое строение и полезные ископаемые России
23	Климат и климатические ресурсы России
24	Внутренние воды, водные ресурсы России
25	Моря России
26	Почвы и почвенные ресурсы России
27	Растительный и животный мир России

28	Природные зоны России
29	Крупные природные районы России
30	Население России
31	Размещение и расселение населения в России
32	Народы и основные религии России
33	Урбанизация в России
34	География важнейших межотраслевых комплексов России
35	Природно-хозяйственное районирование России. Регионы России
36	Хозяйство России

2.4. Карта коэффициентов решаемости заданий по дисциплине «География»

Карта коэффициентов решаемости
Дисциплина «География»



**Таблица коэффициентов решаемости заданий
Дисциплина «География»**

№ п/п	Наименование темы	Коэффициент решаемости заданий, 2019 г.	Коэффициент решаемости заданий, 2020 г.	Коэффициент решаемости заданий, 2021 г.
1	География как наука. Источники географической информации	0,70	0,87	0,71
2	Географические карты	0,62	0,84	0,75
3	Выдающиеся географические открытия и путешествия	0,59	0,77	0,65
4	Земля как планета Солнечной системы	0,76	0,69	0,73
5	Этапы геологической истории земной коры	0,57	0,77	0,71
6	Литосфера и рельеф Земли	0,61	0,71	0,52
7	Атмосфера и климат Земли	0,44	0,54	0,52
8	Гидросфера	0,68	0,88	0,75
9	Биосфера	0,72	0,82	0,81
10	Географическая оболочка Земли	0,33	0,23	0,50
11	Особенности природы материков и океанов	0,75	0,89	0,88
12	Географические особенности размещения населения мира	0,89	0,93	0,90
13	Демографические процессы	0,85	0,95	0,92
14	География религий мира	0,48	0,71	0,58
15	Урбанизация как всемирный процесс	0,46	0,61	0,50
16	Регионы и страны мира	0,82	0,93	0,85
17	География мирового хозяйства	0,80	0,87	0,79
18	Природопользование и геоэкология	0,78	0,91	0,83
19	Географическое положение России	0,62	0,82	0,85
20	Общая характеристика территории России	0,77	0,88	0,90
21	Россия в современном мире	0,77	0,75	0,69
22	Рельеф, геологическое строение и полезные ископаемые России	0,75	0,85	0,85
23	Климат и климатические ресурсы России	0,75	0,87	0,81
24	Внутренние воды, водные ресурсы России	0,75	0,80	0,81
25	Моря России	0,46	0,61	0,56
26	Почвы и почвенные ресурсы России	0,68	0,86	0,77
27	Растительный и животный мир России	0,57	0,71	0,65
28	Природные зоны России	0,73	0,79	0,73
29	Крупные природные районы России	0,63	0,80	0,83

30	Население России	0,77	0,89	0,85
31	Размещение и расселение населения в России	0,71	0,73	0,75
32	Народы и основные религии России	0,63	0,73	0,71
33	Урбанизация в России	0,78	0,84	0,79
34	География важнейших межотраслевых комплексов России	0,25	0,38	0,44
35	Природно-хозяйственное районирование России. Регионы России	0,62	0,73	0,69
36	Хозяйство России	0,47	0,61	0,50

Мониторинг результатов диагностического тестирования

подготовлен

Научно-исследовательским институтом

мониторинга качества образования.

По представленным аналитическим материалам ждем Ваших предложений
по адресу:

424000, Республика Марий Эл, г. Йошкар-Ола, ул. Я. Эшпая, д. 155.

Телефоны: 8 (8362) 42-24-68.

nii.mko@gmail.com

www.i-exam.ru